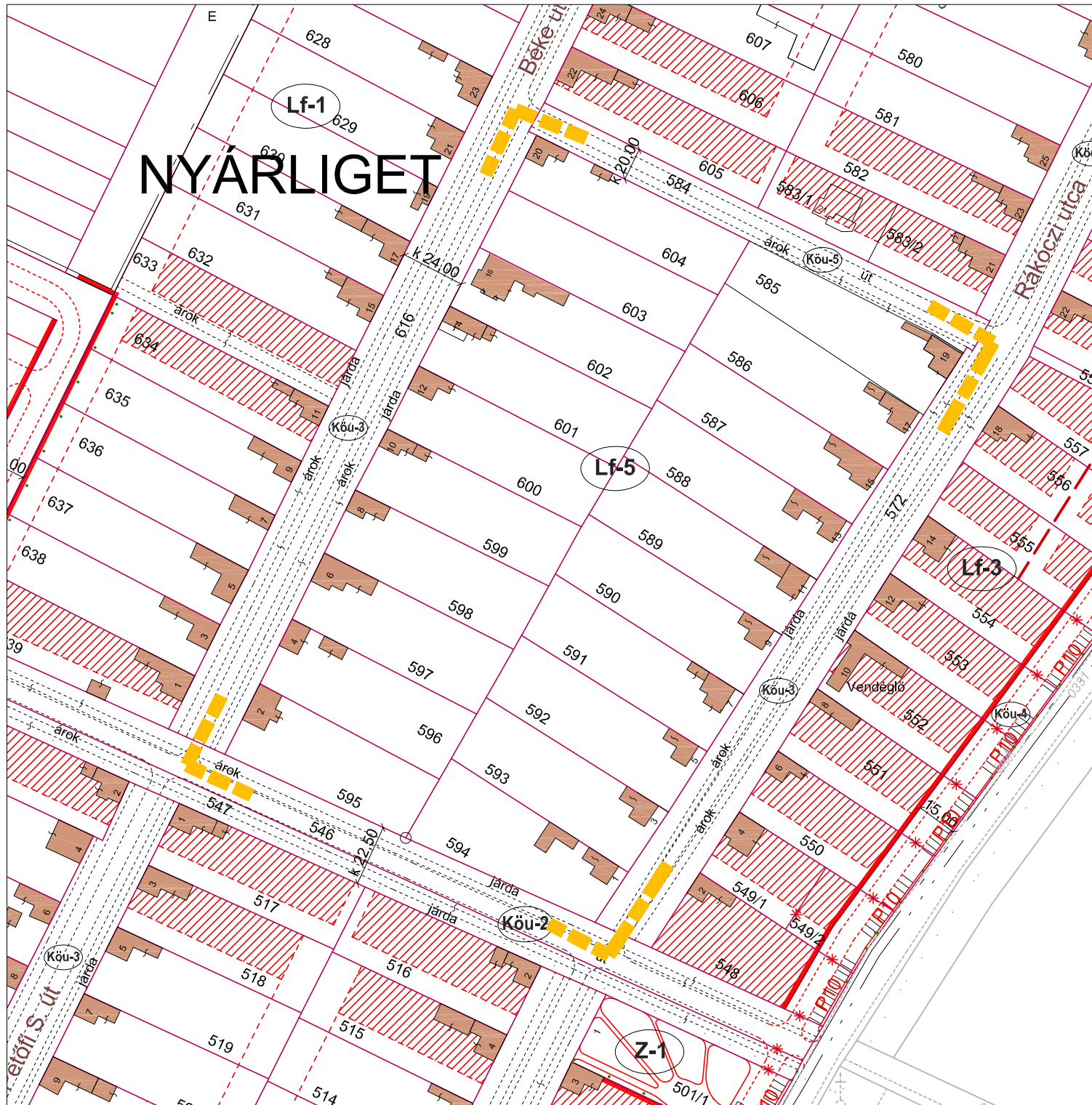



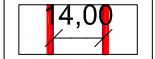


NYÁRLIGET SZABÁLYOZÁSI TERV MÓDOSÍTÁS

NYÁRLIGET



JELMAGYARÁZAT

-  Módosítással érintett terület határa
- Lakóterületek**
-  Falusias lakóterület
-  Építési hely
-  Szabályozási szélesség

Sárród Község Önkormányzata Képviselő-testülete 8/2019. (XII. 5.) önkormányzati rendeletének 1. számú, 20/2004. (XII.31.) rendeletének 5. számú melléklete

REGIOPLAN		Környezet- és Településtervező KFT. 9022. Győr, Ujkapu utca 13. Tel:96/311-304, 529-751 e-mail:regioplan@regioplan.hu	
Megrendelő neve: Sárród Község Önkormányzata			
Munka neve:	Sárród község helyi építési szabályzat	Munkaszám:	Rp.I.266-2
Munkarész neve:	Helyi Építési Szabályzat	Méretarány:	M 1:2000
Rajz címe:	Szabályozási és övezeti terv (Nyárliget)	Rajzszám:	SZA-4/1M
Településtervező:	Kalmár Ágnes TT 08-0479	Településtervező:	
Felelős közlekedéstervező:	Réder Tibor TK6 08-0133	Felelős tüz- és kertépítész tervező:	Pekkerme Szabó Piroska TK-08-0073
Felelős közmérnök:	Ferencsi Huba TTK-08-0253 TTK-08-0253	Felelős víz- és kertépítész tervező:	
A tervezési alapterkép az állami alapadatok felhasználásával készült			

