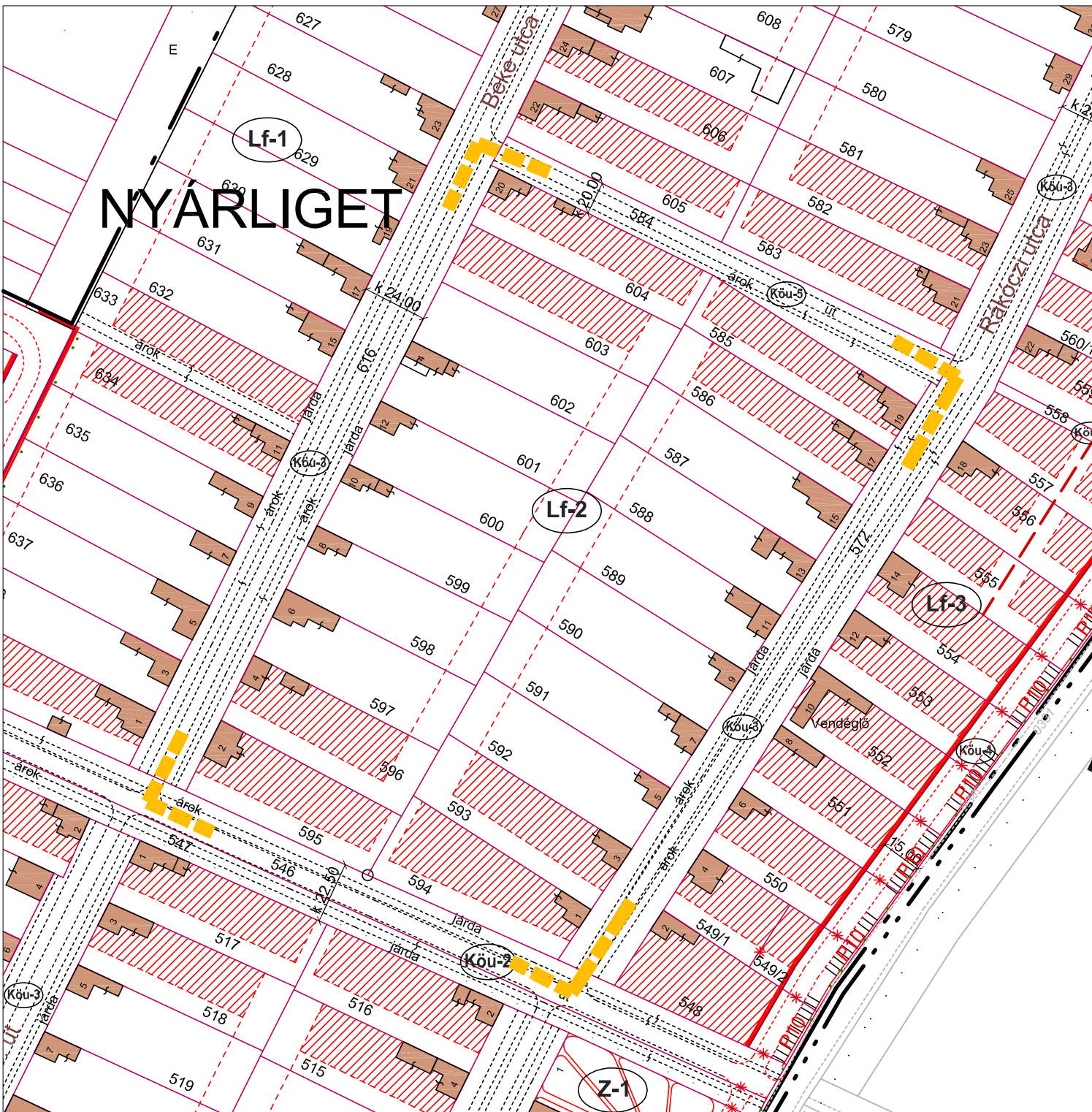






NYÁRLIGET SZABÁLYOZÁSI TERV MÓDOSÍTÁS



NYÁRLIGET

JELMAGYARÁZAT

-  Módosítással érintett terület határa
- Lakóterületek**
-  Falusias lakóterület
-  Építési hely
-  Szabályozási szélesség

Sarród Község Önkormányzata Képviselő-testületének..... számú
rendeletének 1. számú melléklete

REGIOPLAN		Környezet- és Településtervező KFT. 9022. Győr, Újkapu utca 13. Tel:96-311-304, 529-751 e-mail:regioplan@regioplan.hu		
Megrendelő neve: Sarród Község Önkormányzata				
Munka neve: Sarród község helyi építési szabályzat			Munkaszám: Rp.I-266-2	
Munkarész neve: Helyi Építési Szabályzat			Mérétarány: M 1:2000	
Rajz címe: Szabályozási és övezeti terv (Nyárliget)			Rajzszám: Sza-4/1M	
Településtervező: Kalmár Ágnes TT 08-0479		Településtervező:		Dátum: 2019.10.
Felcsoz. közlekedéstervező: Réder Tibor TKö 08-0133	Felcsoz. köztervező: Ferenczi Huba TE-08-0251	Felcsoz. táj- és kertépítész tervező: Pekkeré Szabó Pirokska TK-08-0073		
A tervezési alapterkép az állami alapadatok felhasználásával készült				